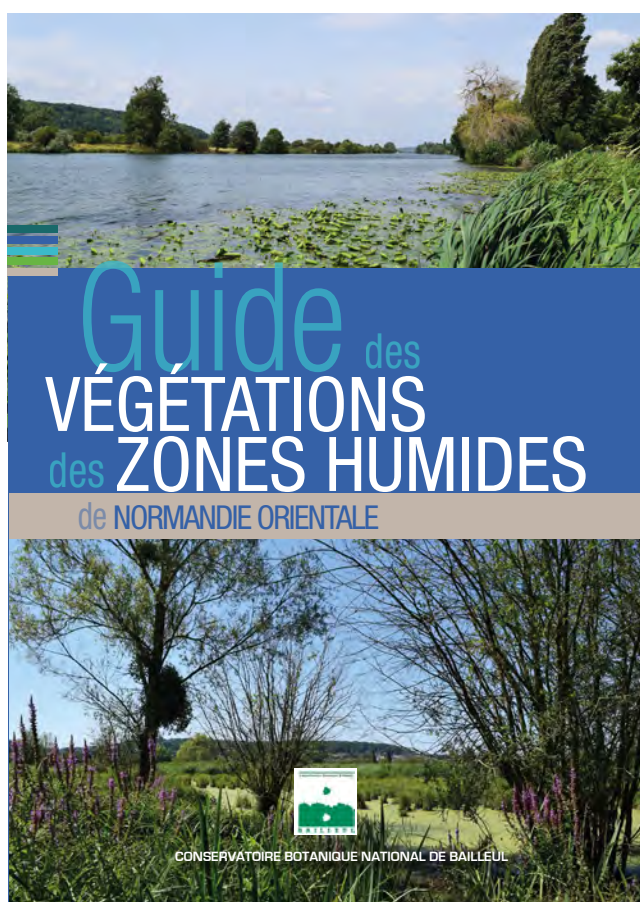


Le Guide des végétations des zones humides de Normandie orientale est sorti

Cinquième guide régional consacré aux végétations et habitats naturels produit par le Conservatoire botanique national de Bailleul, le Guide des végétations des zones humides de Normandie orientale est une référence incontournable sur la thématique. Il a nécessité quatre années de travail, orchestrées par l'équipe de Normandie orientale du CBNBL.

Il constitue la conclusion d'un important travail bibliographique, mais également de prospections de terrain, ce qui a permis de mieux connaître les communautés végétales de cette région et surtout d'en découvrir certaines qui n'étaient pas connues, voire inédites à l'échelle de ce territoire.



Les zones humides en Normandie

La Normandie orientale se caractérise par la présence de milieux humides particulièrement intéressants à l'échelle du nord de la France et pour lesquels elle possède une grande responsabilité. Nous pouvons ainsi citer la vallée de la Seine avec ses îles et ses vasières découvertes à chaque marée, mais également les tourbières du marais Vernier et du pays de Bray ou encore les mares forestières et prairies du pays d'Ouche et de la vallée de la Risle.

Un guide pour qui ?

Il est à destination des personnels de l'État et des collectivités territoriales en charge de l'aménagement du territoire et de la mise en œuvre des politiques environnementales, des bureaux d'études spécialisés sur la nature, des gestionnaires de milieux naturels, des associations et même des particuliers intéressés par la connaissance, la gestion et la préservation de la flore et des végétations des zones humides et des milieux aquatiques normands.

L'importance cruciale des zones humides

Les zones humides constituent de véritables réservoirs de biodiversité et comptent parmi les milieux les plus productifs de la planète.

Elles jouent également un rôle fondamental dans la régulation des crues, la recharge des nappes, le soutien des cours d'eau en période d'étiage, la diminution de l'érosion des sols, l'épuration des eaux, l'atténuation du réchauffement climatique, l'économie régionale en tant que support des activités agricoles, sylvicoles et touristiques.

Elles sont pourtant très fragiles et connaissent une réduction de leur surface et une forte dégradation. Plus d'une espèce sur trois de la flore menacée de Normandie orientale (34 %) est une espèce liée aux zones humides.



Les partenaires financiers





Le Guide a reçu le soutien financier de l'Agence de l'Eau Seine-Normandie, de la Région Normandie et de la DREAL Normandie.



Les autres guides produits par le CBNBL

Le CBNBL a également produit le Guide des zones humides du Nord – Pas-de-Calais (2009) et de la Picardie (2012), le Guide des forêts du Nord – Pas-de-Calais (2010) et Le Guide du littoral de la façade nord-ouest de la France (2017).

Ils sont consultables en ligne à cette adresse : <https://www.cbnbl.org/je-telecharge>



Les partenaires financiers

Pour commander l'ouvrage, vous pouvez télécharger le bon de commande [ici](#).

Le Conservatoire botanique national de Bailleul

Le Conservatoire botanique de Bailleul (CBNBL) est un organisme scientifique agréé par l'Etat pour des missions de connaissance et de conservation de la flore sauvage et des végétations. Il assure une mission d'assistance auprès des pouvoirs publics et mène des actions d'éducation et de formation auprès de publics variés. Il constitue en outre un centre de ressources sur la flore et les végétations grâce à une bibliothèque spécialisée, des herbiers et un système d'information, Digitale2, qui permet de consulter des millions de données sur la flore et les végétations du nord-ouest de la France. www.cbnbl.org

CONTACT PRESSE

Clémence Henderyckx - c.henderyckx@cbnbl.org - 03 28 49 00 83

